


usługi geodezyjne
GEODA
Zbigniew Furman
ul. Odnoga 18B, 32-600 Poręba Wielka
tel. 607 296 521 NIP 549-129-99-90
e-mail: z-furman@wp.pl

Mapa do celów projektowych

jednostka ewidencyjna: 121309_4 Zator - miasto
obręb: Nr 5 i 8
układ współrzędnych prostokątnych płaskich: układ 2000, południk 18
układ wysokości: PL-EVRF2007-NH
skala: 1:500

PROJEKT ZAGOSPODAROWANIA TERENU

Skala 1:500



LEGENDA

Elementy istniejące:

94/26

gD

eD

→

wD

ksD

kdD

tD

—●—

—○—

—○—

—○—

NUMER DZIAŁKI

GRANICE WŁASNOŚCI

SIEĆ GAZOWA

SIEĆ ENERGETYCZNA

SIEĆ ENERGETYCZNA NAPIOWIETRZNA

SIEĆ WODOCIĄGOWA

SIEĆ KANALIZACYJNA SANITARNA

SIEĆ KANALIZACYJNA DESZCZOWA

SIEĆ TELETECHNICZNA

IST. OGRODZENIE

IST. INFRASTRUKTURA BOISKA SPORTOWEGO

IST. BUDYNKI

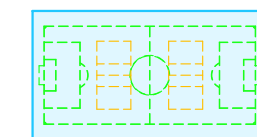
IST. DRZEWA

ODLEGŁOŚĆ 14,5M OD SKRAJNYCH PRZEWODÓW

LINII NAPIOWIETRZNEJ WN (110kV)

-zgodnie z pismem nr: TD23-12-0285791-03

Elementy projektowane:



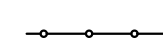
BOISKO TRENINGOWE DO PIŁKI NOŻNEJ
- trawa syntetyczna
62,00m x 32,34m



BOISKO DO PIŁKI SIATKOWEJ



UTWARDZENIE TERENU



OGRODZENIE, h=6m

SYMBOL		LEGENDA	
ISTN.	PROJ.	NAZWA	
•	—	słup linii napowietrznej nN	
—	—	linia elektroenergetyczna nN	
—	—	rura ochronna	
•	•	mufa kablowa nN	
□	□	złącze kablowe nN	
•	•	likwidacja - odcinek (rozbiórka)	
—	—	zakres opracowania	

Uwaga: Mapa do celów projektowych została wykonana bez ustalenia obciążenia tj. służebności gruntowych ujawnionych w księgach wieczystych

- obszar mapy do celów projektowych
- nieprzekraczalna linia zabudowy
- granice jednostek strukturalnych
- Tereny doliny Skawy chronione jako korytarz ekologiczny, tereny stawów chronione jako ostoja dzikich ptaków
- Tereny narażone na niebezpieczeństwo powodzi: Obszary na których prawdopodobieństwo wystąpienia powodzi jest wysokie i wynosi raz na 10 lat.
- Strefa techniczna od linii wysokiego napięcia 110 kV

Poświadczam, że niniejszy dokument został opracowany w wyniku prac geodezyjnych i kartograficznych, których rezultaty zawiera operat techniczny pozytywnie zweryfikowany. Jednocześnie informuję, że jestem świadomy odpowiedzialności karnej za złożenie fałszywego oświadczenia

Identyfikator zgłoszenia prac geodezyjnych	6640.3138.2023
Organ służby geodezyjnej, który otrzymał zgłoszenie	Starosta oświęcimski
Wykonawca prac geodezyjnych	Geoda Zbigniew Furman
Nr oraz data sporządzenia dokumentu zawierającego wynik pozytywnej weryfikacji	6640.3138.2023 -36298 z dnia 07.12.2023r.
Imię i nazwisko oraz nr uprawnień zawodowych kierownika prac	mgr inż. Marcin Nyderk Nr upr. 22891

Geodeta
ZBIGNIEW FURMAN
32-600 Poręba Wielka
ul. Odnoga 18B, tel. 607 296 521

Proj linia kablowa nN

YKY 5x6mm²

L=90m wg odrębnego opracowania

Istn. złącze oświetleniowe

Proj rura ochronna

min. Ø75; 750N; L=8m

wg odrębnego opracowania

Istn. linia kablowa nN typu YAKY 4x185mm²,

ze ST BBW 30533 Zator Parkowa

obw. 6 "Karczma River Park"

Układ sieci TN-C

Istn. linia kablowa nN

YAKY 4x185mm²

- likwidacja L=68m

Istn. słup dwutorowej linii WN-110kV

nr 57A, relacji: Dwory-Zator /

Przeciszów-Skawina Huta

Strefa ochronna

elektroenergetycznej

linii WN-110kV

(Dwory-Zator /

Przeciszów-Skawina Huta)

Wykonawca:	Firma Projektowa KONSPRO D.Obstarczyk; ul.Ceglana 3 Oświęcim	
Obiekt:	BUDOWA I ROZBIÓRKA ELEKTROENERGETYCZNEJ LINII nN na działce nr 94/26 obręb 0005, j. ew. 121309_4 Zator	Data: 06.2024r.
Tytuł rysunku:	PLAN SYTUACYJNY - BRANŻA ELEKTRYCZNA - STAN ISTNIEJĄCY Z ROZBIÓRKĄ	Skala: 1:500
Projektował:	mgr inż. Paweł Bania Nr upr. w spec. instal. elektr. SLK/7368/PBE/17	Podpis: Nr rysunku: E-02
FIRMA PROJEKTOWA KONSPRO 31 84 02 02 www.konspro.pl		